




ตารางแสดงวงเงินงบประมาณที่ได้รับจัดสรรรายละเอียดค่าใช้จ่าย
การจ้างสำรวจจัดทำแผนที่ระวางที่ดินและข้อมูลการใช้ประโยชน์ที่ดิน
โครงการตามพระราชประสงค์หมู่บ้านสหกรณ์ห้วยสัตว์ใหญ่ ป่าละอู หนองพลับ จังหวัดประจวบคีรีขันธ์
การจัดซื้อจัดจ้างที่มีใช้งานก่อสร้าง

๑. ชื่อโครงการ	สำรวจจัดทำแผนที่ระวางที่ดินและข้อมูลการใช้ประโยชน์ที่ดินโครงการตามพระราชประสงค์หมู่บ้านสหกรณ์ห้วยสัตว์ใหญ่ ป่าละอู หนองพลับ จังหวัดประจวบคีรีขันธ์		
๒. หน่วยงานเจ้าของโครงการ	กองพัฒนาสังคมกลุ่มเป้าหมายพิเศษ กรมพัฒนาสังคมและสวัสดิการ		
๓. วงเงินงบประมาณที่ได้รับจัดสรร	๓,๘๑๓,๘๐๐ บาท (สามล้านแปดแสนหนึ่งหมื่นสามพันแปดร้อยบาทถ้วน)		
๔. วันที่กำหนดราคากลาง (ราคาอ้างอิง) ณ วันที่	๒๓ เม.ย. ๒๕๖๔		
	เป็นเงิน ๓,๗๙๓,๘๐๐ บาท		
	ราคา/หน่วย (ถ้ามี) ตามราคากลางแนบท้าย		
๕. ที่มาของการกำหนดราคากลาง (อ้างอิง)			
๕.๑ บริษัท นูแมพ จำกัด			
๕.๒ บริษัท จีไอเอส จำกัด			
๕.๓ บริษัท ซี.บี.การสำรวจ จำกัด			
๖. รายชื่อผู้รับผิดชอบกำหนดราคากลาง			
๖.๑ นายพิสันต์ ธนะสารสมบุรณ์	หัวหน้ากลุ่มพัฒนานานิมสร้างตนเอง		
๖.๒ นางสาวจริยาพรรณ แก้วสุวรรณ	หัวหน้ากลุ่มโครงการตามพระราชประสงค์ และโครงการตามพระราชดำริ		
๖.๓ นายชัยทัศน์ สุขชู	นายช่างสำรวจชำนาญงาน		
๖.๔ นางสาวสุกัญญา การวิไลโรจนกุล	นักจัดการงานทั่วไปปฏิบัติการ		


.....
(นายพิสันต์ ธนะสารสมบุรณ์)


.....
(นางสาวจริยาพรรณ แก้วสุวรรณ)


.....
(นายชัยทัศน์ สุขชู)


.....
(นางสาวสุกัญญา การวิไลโรจนกุล)

ราคากลางงบประมาณ โครงการสำรวจจัดทำแผนที่ระวางที่ดินและข้อมูลการใช้ประโยชน์ที่ดิน
โครงการตามพระราชประสงค์หมู่บ้านสหกรณ์ห้วยสัตว์ใหญ่ ป่าละอู หนองพลับ จังหวัดประจวบคีรีขันธ์

รายการ	จำนวน	จำนวน	หน่วย	ราคา/หน่วย	จำนวนเงิน
1. ค่าใช้จ่ายตรง					426,000
1.1 ค่าใช้จ่ายการประชุมจัดทำแผนการดำเนินงาน/กับส่วนราชการ คณะทำงาน แกนนำเครือข่าย/ผู้นำชุมชน	2	ประมาณ	ครั้ง	30,000	60,000
1.2 เอกสารการประชุม	200	ประมาณ	ชุด	80	16,000
1.3 ค่าพาหนะ ค่าน้ำมันในการปฏิบัติงาน ตลอดโครงการ	1	ประมาณ	โครงการ	350,000	350,000
2. ค่าใช้จ่ายในการจัดหาภาพถ่ายทางอากาศ หรือภาพถ่ายดาวเทียม					63,720
2.1 จัดหาภาพถ่ายดาวเทียมครอบคลุมพื้นที่โครงการและการนำเข้า	1	-	โครงการ	50,000	50,000
2.2 ปรับแก้ภาพถ่ายดาวเทียม	1		โครงการ	13,720	13,720
3. ค่าใช้จ่ายในการทำหมุดดาวเทียม ด้วยเครื่องรับสัญญาณดาวเทียม (GNSS)					
เพื่อโยยงแปลงที่ดิน					27,000
3.1 จัดทำหมุดหลักฐานค่าพิกัดอ้างอิงของโครงการ จากกรมที่ดิน	3	-	หลัก คสล.	5,000	15,000
3.2 คำนวณค่าพิกัดหมุดควบคุมทางราบ	3	-	หลัก คสล.	2000	6,000
3.3 จัดทำรายงานการคำนวณ หมุดหลักฐานดาวเทียมพร้อมค่าพิกัด	3		ชุด	2000	6,000
4. ค่าใช้จ่ายเกี่ยวกับการรังวัดแปลงที่ดิน จัดเก็บรายละเอียดสิ่งปลูกสร้าง					1,672,800
4.1 ค่ารังวัดที่ดินรายละเอียดด้วยวิธีรับสัญญาณดาวเทียม (GNSS)	2,091	-	แปลง	500	1,045,500
4.2 สำรวจเก็บข้อมูลการใช้ประโยชน์ที่ดิน	2,091	-	แปลง	100	209,100
4.3 ถ่ายรูปทรัพย์สิน	2,091	-	แปลง	100	209,100
4.4 การจัดเก็บฐานข้อมูลเจ้าของที่ดิน	2,091	-	แปลง	100	209,100
5. งานนำเข้าข้อมูล					866,400
5.1 นำเข้าข้อมูลค่าพิกัดหมุดแปลงที่ดินรายละเอียด	2,091		แปลง	100	209,100
5.2 จัดทำรูปแปลงที่ดินรายละเอียด	2,091		แปลง	100	209,100
5.3 นำเข้าข้อมูลการใช้ประโยชน์ที่ดิน	2,091		แปลง	100	209,100
5.4 นำเข้าถ่ายรูปทรัพย์สินและการจัดเก็บฐานข้อมูลเจ้าของที่ดิน เป็นระบบ	2,091		แปลง	100	209,100
5.5 นำเข้าข้อมูลระบบกรมพัฒนาสังคมและสวัสดิการ ระบบฐานข้อมูล นิคมสร้างตนเอง จัดทำเป็นข้อมูล Shape File, Fild cad, File Kml KmZ	1		โครงการ	30,000	30,000
6. งานจัดทำแผนที่					449,700
6.1 จัดทำรูปแปลงที่ดินรายละเอียด ขนาด A4 พร้อมรายละเอียดต่าง ๆ เช่น รายการคำนวณรายละเอียด รูปถ่าย ฐานข้อมูลบุคคล	2,091	1	แปลง	200	418,200
6.2 จัดทำระวางแผนที่รูปแปลงที่ดินและบัญชีรายชื่อ (กระดาษไข ขนาด A1) และ(จัดเก็บ file PDF)	35	2	ระวาง	300	21,000
6.3 จัดทำระวางแผนที่รูปแปลงที่ดิน ข้อนด้วยภาพถ่ายทางอากาศ หรือ หรือภาพถ่ายดาวเทียม (จัดเก็บ file PDF)	35	1	ระวาง	300	10,500

ราคากลางงบประมาณ โครงการสำรวจจัดทำแผนที่ระวางที่ดินและข้อมูลการใช้ประโยชน์ที่ดิน
โครงการตามพระราชประสงค์หมู่บ้านสหกรณ์ห้วยสัตว์ใหญ่ ป่าละอู หนองพลับ จังหวัดประจวบคีรีขันธ์

รายการ	จำนวน	จำนวน	หน่วย	ราคา/หน่วย	จำนวนเงิน
7. ค่าใช้จ่ายในการจัดทำรายงาน					40,000
7.1 จัดทำรายงานเบื้องต้น งวดที่ 1	5		ชุด	1000	5,000
7.2 จัดทำรายงานเบื้องต้น งวดที่ 2	5		ชุด	1000	5,000
7.3 จัดทำรายงานเบื้องต้น งวดที่ 3	5		ชุด	1000	5,000
7.4 จัดทำรายงานฉบับสมบูรณ์	5		ชุด	5,000	25,000
				รวม	3,545,620
				ภาษีมูลค่าเพิ่ม 7 %	248,193
				ราคารวมภาษีมูลค่าเพิ่ม รวมประมาณการเป็นเงิน	3,793,813

หมายเหตุ ขอเสนอราคากลางภายในวงเงิน 3,793,800 บาท (สามล้านเจ็ดแสนเก้าหมื่นสามพันแปดร้อยบาทถ้วน)